

# Regione Emilia Romagna

Comune di Sissa (PR)

Monitoraggio strutturale "Rocca de' Terzi"


**Sistema di monitoraggio geologico strutturale in continuo finalizzato alla verifica nel tempo dello stato deformativo dell'edificio Rocca De' Terzi, sede del Municipio della città di Sissa.**

**LAVORI:** rilievi geostrutturali, geomeccanici, indagini geognostiche, installazione strumentazione in foro e in superficie, telecontrollo. Anno 2011-2012.

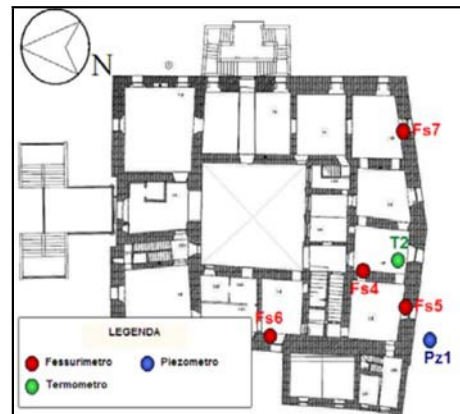
**FINALITA':** controllo dello stato deformativo e degli spostamenti delle strutture dell'edificio municipale, per la verifica del mantenimento delle condizioni di sicurezza di persone e opere.



*Estratto foto satellitare con individuazione area indagata e primo piano Rocca De' Terzi, palazzo municipale di Sissa.*



*Installazione fessurimetro a barra su giunto di parete.*



*Planta Livello 1 con ubicazione strumentazione installata*

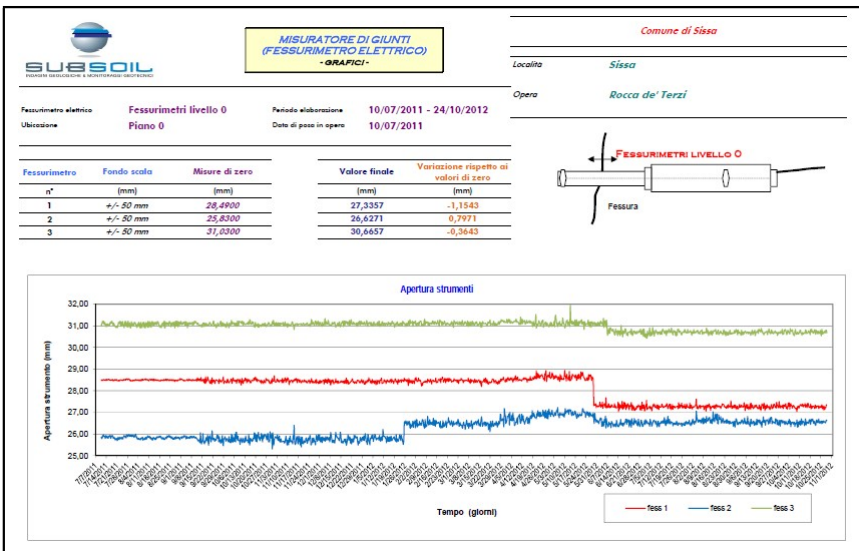


Grafico del misuratori di giunti Installati al livello 0 (apertura strumento nel tempo)



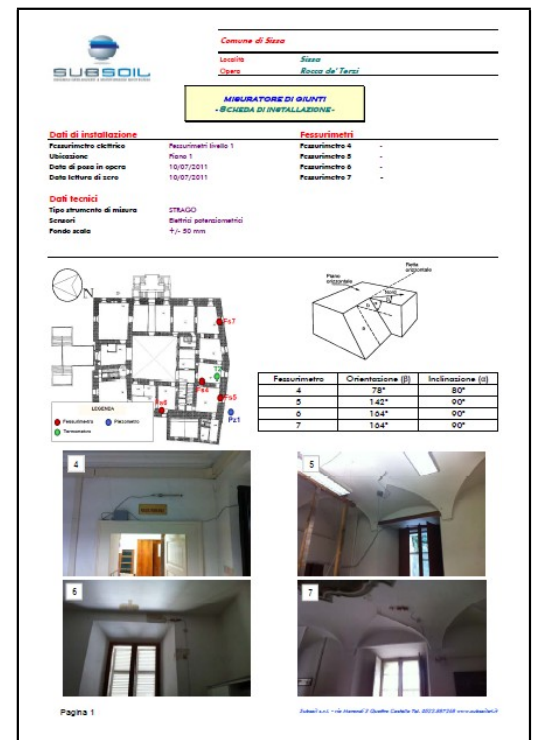
Misuratore di giunti Installato a parete



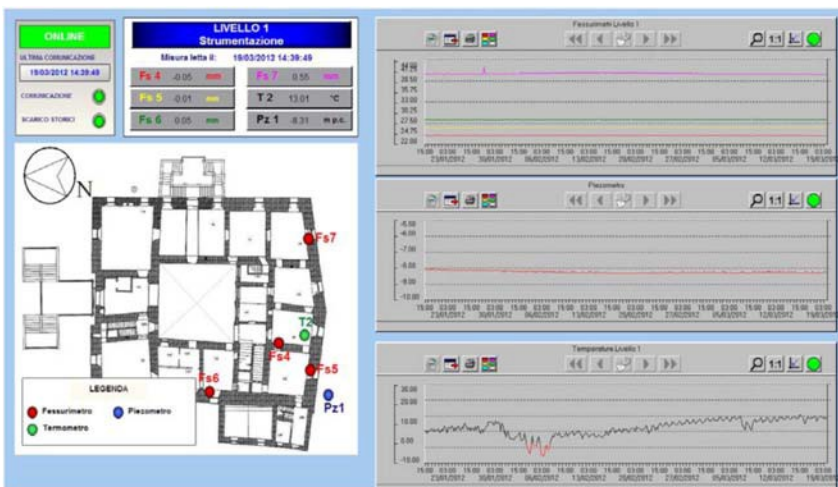
Misuratore di giunti Installato a parete



Misuratore di giunti Installato a parete



Scheda tecnica strumentazione installata al livello 1



Estratto da schermata video di monitoraggio telegestito con indicazione degli strumenti installati e relativi grafici.